

Dirección Vigilancia de la Salud



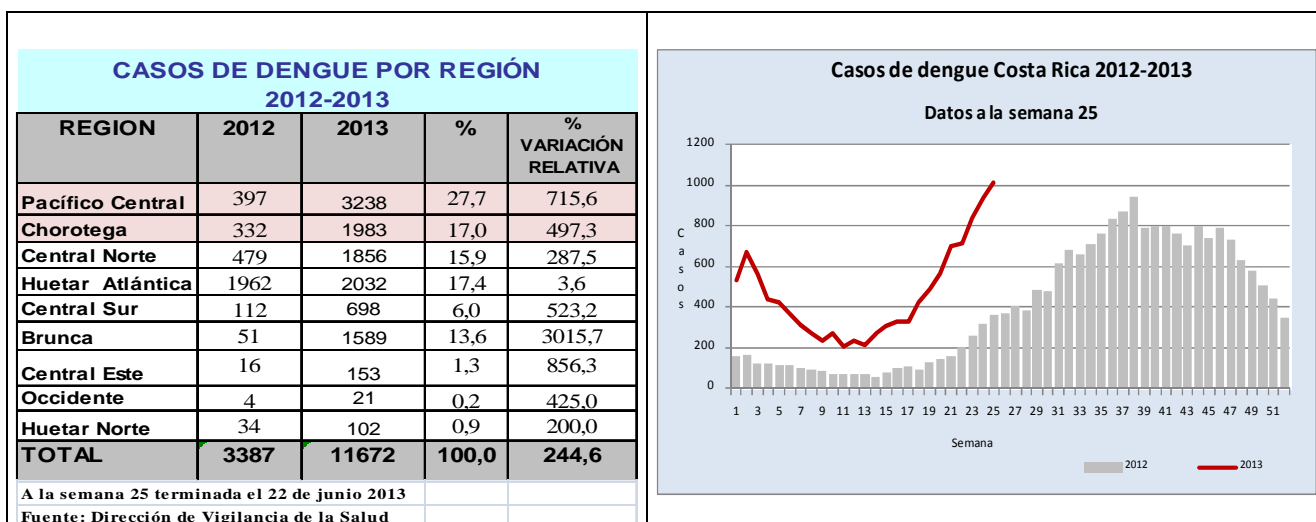
Tel.: 2221-6158 2256-0255 Fax: 2233- 5061
Calle 16, Av. 6 y 8 Distrito Hospital, San José. Apdo. 10123-1000

REPUBLICA DE COSTA RICA
MINISTERIO DE SALUD

Informe de Dengue y Malaria a la semana 25 terminada el 22 de junio 2013

Dengue

A la semana **epidemiológica 25** (del 16 al 22 de junio) se han registrado en el país un total de 11.672 casos de dengue, lo que representa un incremento del 244,6 % respecto a la misma semana del año 2012, situación que se muestra en todas las regiones, con brotes en varias áreas, además de la cocirculación de tres serotipos en los cantones Pococí, Siquirres y Parrita.



En la Región Pacífico Central la mayor carga del problema se localiza en el cantón de Puntarenas con transmisión persistente en la mayoría de sus áreas, principalmente Barranca (n=292) y la Península (n=232). Los cantones con la mayor incidencia regional acumulada son Puntarenas con el 24.6 %, Parrita 22.1 %, Orotina 17,0% y Garabito 13,8%.

Se mantiene la incidencia alta esta semana **en Parrita (n=86)**, sin embargo el número de casos ha disminuido un 45.2 % con respecto a la SE 23, semana previa a la intervención integral coordinada por la Dirección de Vigilancia de la Salud.

Orotina (n=78) y Garabito (n=88) con brote y repunte de casos en las últimas semanas.

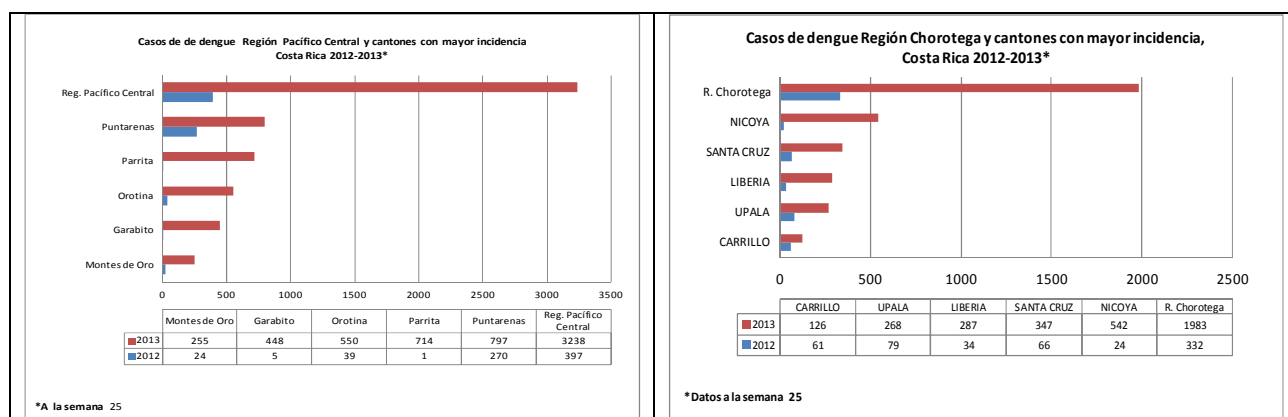
Dirección Vigilancia de la Salud



Tel.: 2221-6158 2256-0255 Fax: 2233- 5061
Calle 16, Av. 6 y 8 Distrito Hospital, San José. Apdo. 10123-1000

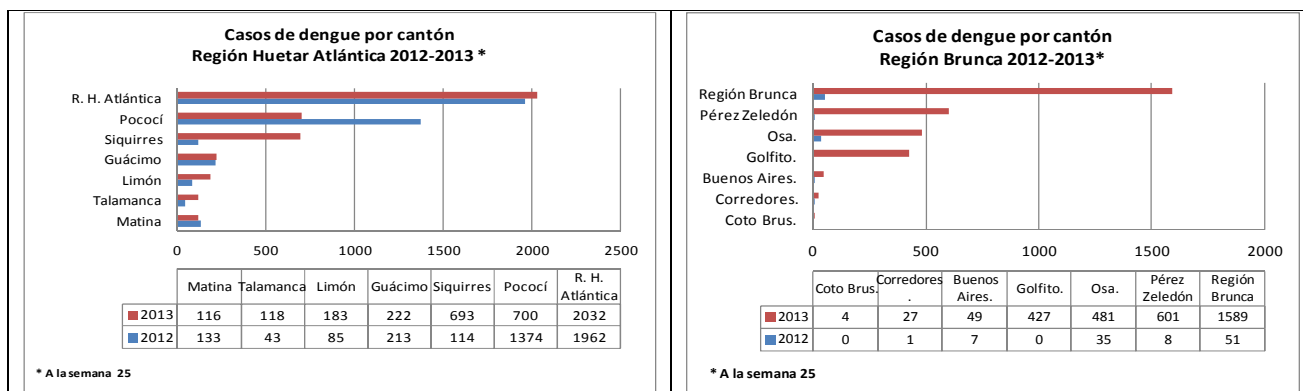
REPUBLICA DE COSTA RICA
MINISTERIO DE SALUD

La Región Chorotega continúa con alta transmisión principalmente en **Nicoya (n=65) y Upala (n=45) ambas con brote**. Los cantones con mayor incidencia acumulada en el año en esta región en orden descendente son: Nicoya 27,3%, Santa Cruz 17,5%, Liberia 14,5 % y Upala 13,5 %.



En la Huetar Atlántica, los cantones de Pococí y Matina muestran un decremento en al mismo período del año pasado, 49,1% y 12,8% respectivamente. Sin embargo Pococí presenta la incidencia acumulada más alta a nivel regional (34,4%) seguido de **Siquirres (34,1 %) que continúa con brote**, manteniéndose la transmisión activa en el resto de los cantones.

En la región Brunca, el área de Osa, continua con **brote** en los distritos Palmar y Puerto Cortés, **Golfito mantiene** transmisión, principalmente en localidades de los distritos de Golfito, Guaycará y Jimenéz; el cantón de **Pérez Zeledón** en franca transmisión principalmente en los distritos de San Isidro y Daniel Flores y otros barrios de la ciudad.



“ De la Atención de la Enfermedad hacia la Promoción de la Salud ”

Dirección Vigilancia de la Salud



Tel.: 2221-6158 2256-0255 Fax: 2233- 5061
Calle 16, Av. 6 y 8 Distrito Hospital, San José. Apdo. 10123-1000

REPUBLICA DE COSTA RICA
MINISTERIO DE SALUD

En la región Central Norte los cantones más afectados son: Alajuela (n=469) con transmisión en la mayoría de los distritos, **Atenas (n=409) con brote** y Sarapiquí (n= 624) que presenta incremento en la incidencia principalmente en localidades de Río Frío, distrito Horquetas.

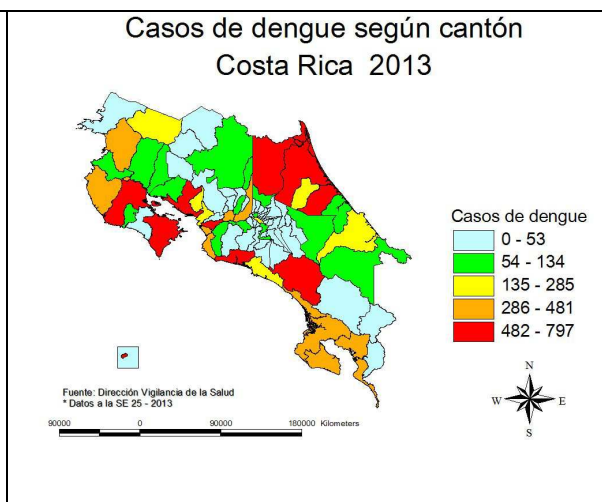
En la Región Central Este, **el cantón de Turrialba (n=134) actualmente con brote** con el 88.0 % de la incidencia regional.

En la región Central Sur se presentan brotes en los cantones de **Mora y Turrubares, el área de Pavas, la localidad La Carpio y Barrió México.**

En la región Huetar Norte hay **brote** en Pital (n=73), cantón de San Carlos.

Cantones con mas casos y tasa de incidencia 2013		
Cantón	No de casos	Tasa de incidencia
Puntarenas	797	755
Parrita	714	5740
Pococí	700	443
Siquirres	693	1126
Sarapiquí	624	769
Perez Zeledon	601	462
Orotina	550	2862
Nicoya	542	1337
Osa	481	2360
Alajuela	469	161
Garabito	448	1818
Golfito	427	1469
Atenas	409	1548
Santa Cruz	347	788
Liberia	287	526

*Tasa x 100.000 habitantes a la SE 25- 2013
Fuente: Dirección Vigilancia de la Salud



“ De la Atención de la Enfermedad hacia la Promoción de la Salud”

Dirección Vigilancia de la Salud



Tel.: 2221-6158 2256-0255 Fax: 2233- 5061

Calle 16, Av. 6 y 8 Distrito Hospital, San José. Apdo. 10123-1000

REPUBLICA DE COSTA RICA
MINISTERIO DE SALUD

Según la base de datos VE-01 e información de las regiones, hay registrados a la fecha **(n=17) casos de dengue hemorrágico (DH)**, tal y como se muestra en el siguiente cuadro:

Región de salud	Cantón o área	Nº de casos
Chorotega	Nicoya	4
	Santa Cruz	1
Pacífico Central	Chomes	1
	Paquera	1
	Parrita	2
	Puntarenas	1
	Orotina	1
Huetar Atlántica	Siquirres	2
	Limón	3
Central Norte	Heredia	1

También está en estudio por la Comisión Clínica de la CCSS, tres defunciones de dengue hemorrágico (DH) en el distrito Manzanillo de Puntarenas, en Jaco, cantón Garabito y en Orotina.

El laboratorio de Virología de INCIENSA ha identificado la presencia de los siguientes serotipos de dengue, distribuidos tal y como se muestra en el siguiente cuadro en las regiones del país:

Región	Serotipos circulantes
Pacífico Central	1,2,3
Chorotega	1,2,3
Central Norte	1,2,3
Huetar Atlántica.	1,2,3
Central Sur	1
Brunca	1,3
Central Este	1,3
Occidente	
Huetar Norte	1,3

Es muy importante, que las Direcciones de Áreas Rectoras de Salud articulen con los diferentes actores sociales del nivel local con el fin de eliminar los depósitos de agua que sirven como criaderos del *Aedes aegypti* en sus comunidades para obtener bajos índices de infestación en la época lluviosa.

“ De la Atención de la Enfermedad hacia la Promoción de la Salud”



Malaria

A la SE 25 - 2013 se han notificado (n= 04) casos malaria, uno de Santa Rosa de Pocosal, San Carlos, el cual fue confirmado por la por técnica **PCR Tiempo Real** en el Centro Nacional de Referencia en Parasitología (CNRP-INCIENSA) como *P. malariae*, uno por *P. vivax* de Lepanto, Puntarenas y otro por *P. falciparum*, en un paciente residente en Aguas Claras de Upala, importado de **Mozambique, África**.

También se confirmó por un caso por *P. vivax* importado de Honduras en el Área de Salud de Alajuela CCSS.

Casos de malaria según cantón Costa Rica 2013

